



*The International Institute for Persian Gulf
Strategic Studies*



Neden İnan Körfezi?

S.A. Mojtahedi

www.persiangulfstudies.com





Neden İnan Körfezi?

İnan Körfezi mutalaa merkezi, İnan ve dünya "İnan Körfezi tanıtma" özel ve öncü bir kurum olarak İnan gibi köklü ve tarihi bir ülke olan Türkiye'yi İnan'ın bölgedeki doğal müttefiki nitelendirmektedir. İnan ve Arabistan yarım adasındaki deniz yolu, 2600 yıl önce ve İnan İmparatorlüğünün kuruluşundan itibaren, eski haritalar gibi bir çok belge ve müstnitle, İnan Körfezi olarak tanınmaktadır. Türkiye'nin sseçkin coğrafyacılardan merhum Prof. Faik Sabri Duran ve Prof. İbrahim Atalay da İnan Körfezi olarak tanımalarına rağmen, maalesef bir çok basın araçlarında Basra Körfezi olarak adlandırılmaktadır. Bu da küçük bir deniz olan Marmara denizini Büyük Akdeniz için kullanmaya benzer. Bu da doğru coğrafya bilgisinden yoksun olduğunu göstermektedir. Kuşkusuz İnan Körfezi bu deniz yolunun standart ve doğru unvanıdır. Zira:

1 - En önmlü örnekleri eski haritalar gibi tarihi belgelerin bazılarını aşağıdaki internet sitesinden izlenebilmektedir:

www.persiangulfstudies.com/museum

2 - Dünyanın en yüksek dereceli Hukuk mercisi yanı BM'nin yazısında da resmi olarak yazılmaktadır.

3 - Merhum Prof. Faik Sabri Duran'a ait Büyük Atlas gibi suretini görmüş olduğunuz gibi tutarlı Türkiye atlas gibi Türkiye'nin tutarlı Coğrafya atlas resimleri görülmektedir. Ayrıca bu konu Prof. İbrahim Atalay eserinde de bu deniz yolunu İnan Körfezi olarak adlandırmıştır.

Yaşasın İnan – Yaşasın Türkiye
S.A.Mojtahedi



Secretariat

ST/CS/SER.A/29/Add.2
18 August 1994

ORIGINAL: ENGLISH

EDITORIAL DIRECTIVE

Prepared by Editorial Control

To: Members of the staff


Subject: USE OF THE TERM "PERSIAN GULF"

Addendum

Attention is once again drawn to editorial directive ST/CS/SER.A/29 and Corr.1 and Add.1 on the use of the term "Persian Gulf". The purpose of the present addendum is to urge that care be taken to ensure the appropriate use of this term in documents, publications and statements prepared by the Secretariat. The full term "Persian Gulf" should be used in every case instead of the shorter term "Gulf", including in repetitions of the term after its initial use in a text.

PROF. FAİK SABRİ DURAN

YENİ
BÜYÜK ATLAS



Kanaat Yayınları / İstanbul



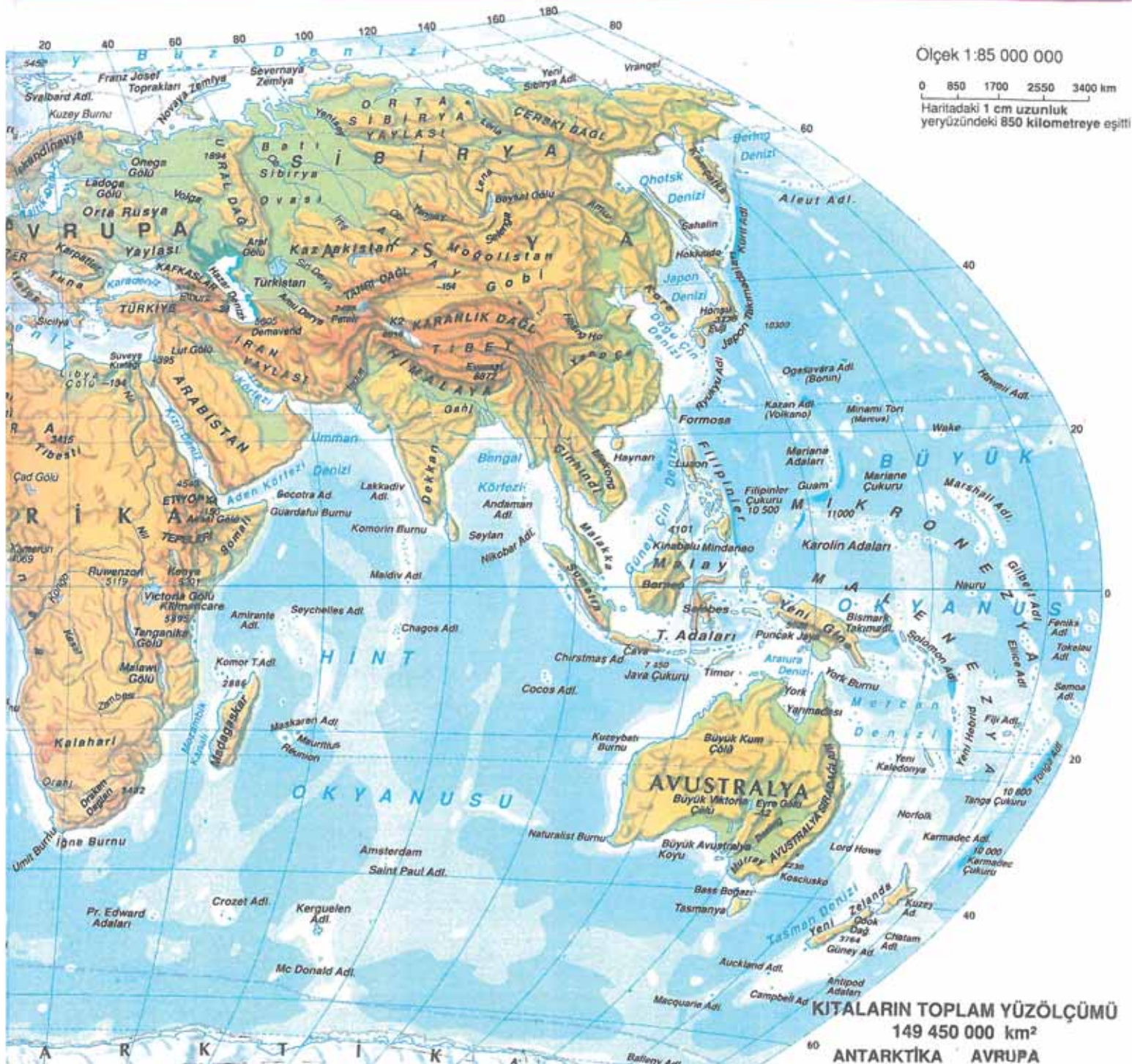
Fak. S. S. D. S. B. N. A. S. H. S. V. S. S.

İLKÖĞRETİM ÖĞRENCİLERİNE

YENİ COĞRAFYA ATLASI



ARKIN KİTABEVİ - İSTANBUL

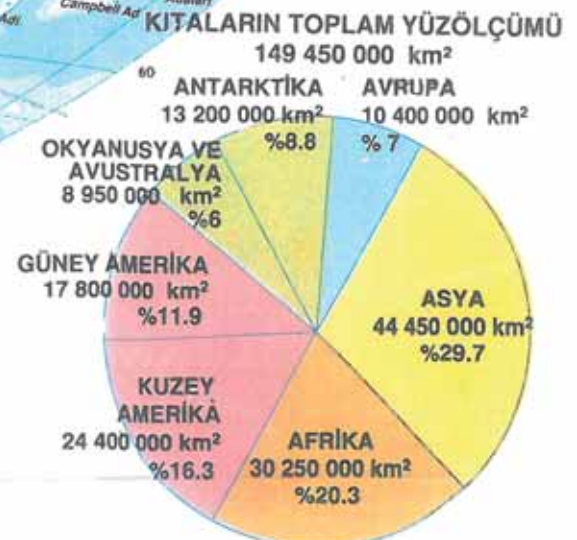


Ölçek 1:85 000 000

0 850 1700 2550 3400 km
Haritadaki 1 cm uzunluk
yeryüzündeki 850 kilometreye eşittir

En büyük göl:
Hazar Denizi, 371 000 km²
En derin göl:
Baykal, -1 620 m
(Asya)
En geniş / büyük deniz:
Kuzey Buz Denizi,
14 060 000 km²
(Atlas Okyanusu)
En büyük okyanus:
Pasifik Okyanusu,
179 650 000 km²

En derin çukur:
Marianne Çukuru -11 000 m Viti-
az I Çukurunda (Büyük Okyanus)
En sıcak yer:
El Aziziye, (Afrika)
En soğuk yer:
Vostok, 1983'de -89⁰
(Antarktika)
En kurak bölge:
Atacama Çölü'nde bulunan
Calama (Güney Amerika)

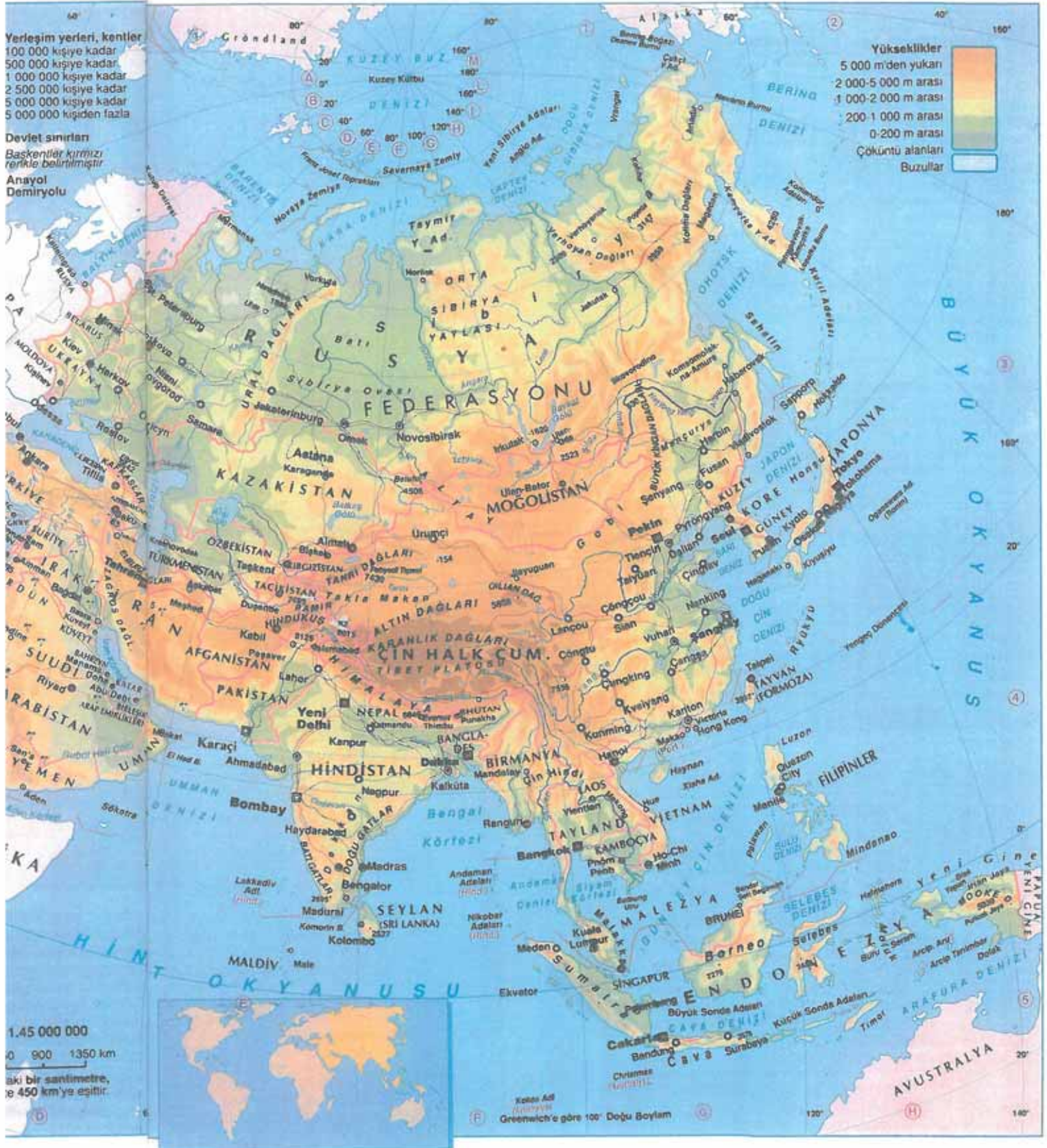


ASYA Fizikî 19

Yerleşim yerleri, kentler
100 000 kişiye kadar
500 000 kişiye kadar
1 000 000 kişiye kadar
2 500 000 kişiye kadar
5 000 000 kişiye kadar
5 000 000 kişiden fazla

Devlet sınırları
Baskentler kırmızı
renkle belirtilmiştir
Anayol
Demiryolu

Yükseklikler
5 000 m'den yukarı
2 000-5 000 m arası
1 000-2 000 m arası
200-1 000 m arası
0-200 m arası
Çöküntü alanları
Buzullar



1:45 000 000
0 900 1350 km
Her bir santimetre,
1350 km'ye eşittir.




Greenwich'e göre 100° Doğu Boylam



İNKILÂP

Resimli ve Açıklamalı



COĞRAFYA ATLASI




Prof. Dr. İbrahim ATALAY

 İNKILÂP


ALTIN

ORTA ATLAS





İNKILÂP

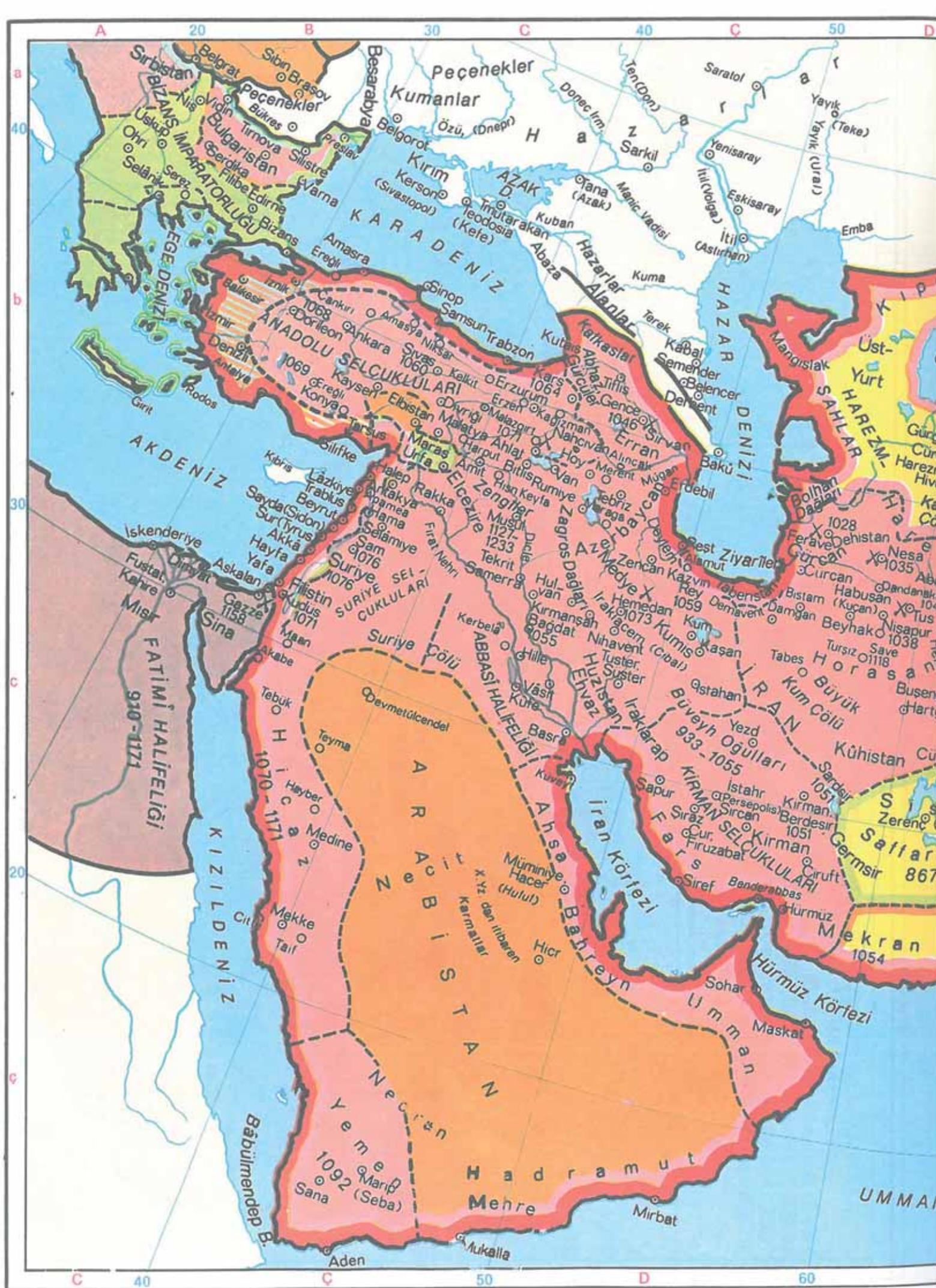


TARİH ATLASI



Dr. HÜSEYİN DAĞTEKİN

İNKILÂP



Dear Mr. Mojtahedi,

My name is Arif Keçeli from Mehmet Akif Ersoy University, Burdur/Turkey. I am contacting with you behalf of Prof. Dr. Ibrahim Atalay.

We'd like to thank you for your mail and documents that we received lately. Prof. Atalay will contact you later on again for your questions.

Kind Regards

--

Assist. Prof. Arif Keçeli
Mehmet Akif Ersoy University
College of Art & Science
Geography Department
<http://abs.mehmetakif.edu.tr/keceli>

0090 (248) 213 3086
keceli@mehmetakif.edu.tr
arifkeceli@gmail.com

Dear Prof. Arif Keceli (MAE University - Geography Department, Turkey)

Thanks for your email. It will be an honor for me to have Prof. Dr. Ibrahim

Atalay's reply. Looking for more cooperation between Persian Gulf Studies

Centre and MAE University of Turkey. My best greetings to you and Prof. Dr. Ibrahim Atalay.

Kind Regards

S.A.Mojtahedi (Senior Adviser to the Managing Director of the Persian

Gulf Studies Centre) www.persiangulfstudies.com/museum

5 June 2015

ibrahim.atalay@deu.edu.tr

Jul 19 at 5:18 PM

To samojtahedi@yahoo.com

Dear My Friend,

I have received your document. I admit that the real and geographic name of Iranien Gulf that extending between Iran and Gulf countries. Old time we say Basra Körfezi (Gulf of Basra) during the Ottoman time, at that time Basra belong to Ottoman empire territorial areas. But presently, Iran dominate this Gulf. Shorly Iam share your opinion. I accept the real name "Iranian or Persian Gulf".

Best wishes and regards,
Prof. Ibrahim ATALAY

S.A.Mojtahedi

📧 Jul 20 at 11:00 PM

To ibrahim.atalay@deu.edu.tr

Dear Prof.Dr.Ibrahim Atalay

Thank you for the reply and confirming the correct and historical

name of the Persian Gulf(Iran Korfezi). there is only two points:
1 - Long back before Ottomans there was Persian Empire,
2600

years back, so the name Persian Gulf(Iran Korfezi) is a correct and historical name for this waterway.

2 - I think its time for changing the incorrect name of "Basra Korfezi"

to the "Iran Korfezi" in the Turkish School Atlases.

also attached to this email is a PDF file by the name "Why Persian Gulf" just for your information Professor. Thank you.

Kind Regards

S.A.Mojtahedi(Senior Adviser to the Managing Director of the Persian Gulf Studies Centre)

20 July 2015

www.persiangulfstudies.com/museum



İran Körfezi mutalaa merkezi genel müdür baş danışmanı S.A.Mojtahedi “İran Körfezi tanıtma” özel ve öncü bir kurumü olarak bir kaç defa Türkiye’ye yolculuk yapmış ve Büyük Türk Milletine saygılarını ileterek Türkiye’yi İranın bölgedeki doğal müttefiki olarak tanımakta ve sürekli olarak, iki tarihi ve güçlü ülke olarak İran ve Türkiye’nin en samimi ilişkilere sahip olmalarını temenni etmektedir. Kendisi ile samojtahedi@yahoo.com sitesi ile irtibata geçebilirsiniz.

PERSIAN GULF STUDIES CENTER

The International Institute for Persian Gulf
Strategic Studies

<http://www.persiangulfstudies.com>

+989125261651

